



АДМИНИСТРАЦИЯ ГОРОДА ПЕРМИ  
ДЕПАРТАМЕНТ ЗЕМЕЛЬНЫХ ОТНОШЕНИЙ

РЕШЕНИЕ

о размещении объектов № 2173 от 21.11.2019

г. Пермь, ул. Сибирская, 15

Департамент земельных отношений администрации города Перми в соответствии с пунктом 3 статьи 39.36 Земельного кодекса Российской Федерации, Положением о порядке и условиях размещения объектов на землях или земельных участках, находящихся в государственной или муниципальной собственности, на территории Пермского края без предоставления земельных участков и установления сервитутов, публичного сервитута, утвержденным постановлением Правительства Пермского края от 22.07.2015 № 478-п **разрешает** Вороновой Людмиле

**размещение объекта:** подъездная дорога к земельному участку с кадастровым номером 59:01:3810234:6 по адресу: Пермский край, г. Пермь, Орджоникидзевский район, пер. Ямальский, 33/4, уч. 6

**на землях:** государственная собственность на которые не разграничена

**на срок:** 1 год

**местоположение:** Пермский край, г. Пермь, Орджоникидзевский район, пер. Ямальский

**способ размещения объекта:** наземный

**Приложение:** схема предполагаемых к использованию земель и части земельного участка (на 1 л. в 1 экз.).

И.о. начальника отдела предоставления  
земельных участков по работе  
с юридическими лицами



Н.Н. Борцова

## Схема предполагаемых к использованию земель или части земельного участка

Объект: Подъездная дорога к земельному участку с КН 59:01:3810234:6.

расположенному по адресу: Пермский край, г. Пермь, р-н Орджоникидзевский, пер. Ямальский, 33/4, уч. 6.

Местоположение: Пермский край, г. Пермь, р-н Орджоникидзевский, пер. Ямальский.

Площадь земель: 178 кв.м.

Категория земель: земли населенных пунктов.





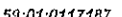

Вид разрешенного использования:

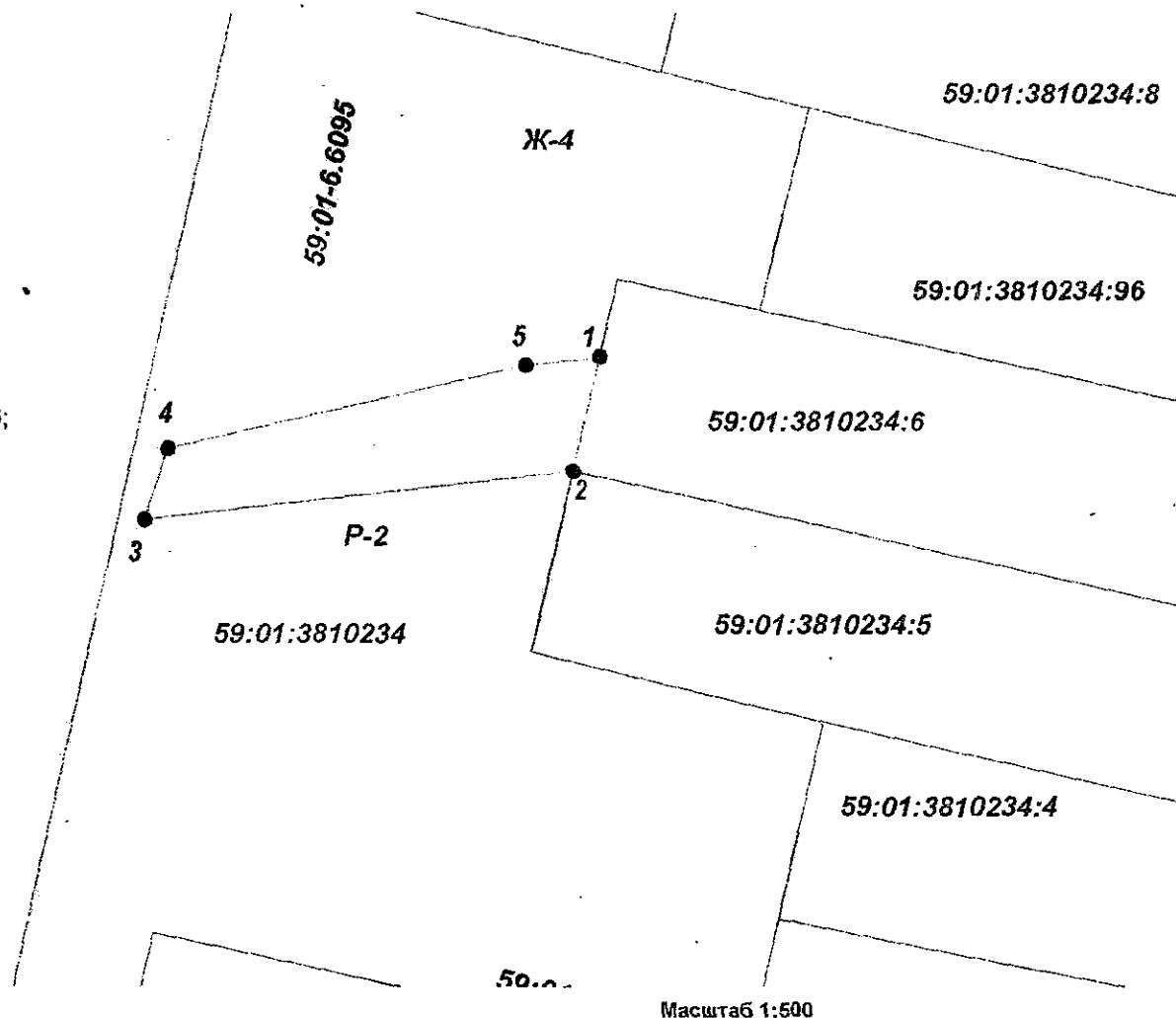
Каталог координат в м		
Система координат МСК-59		
№	X	Y
1	529671,08	2242312,87
2	529663,46	2242311,15
3	529660,21	2242282,55
4	529664,98	2242284,11
5	529670,58	2242307,97

от 1 точки до 2 точки - земельный участок с кадастровым номером 59:01:3810234:6;

от 2 точки до 1 точки - муниципальные земли;

### Условные обозначения

-  - граница земель, предполагаемых к использованию
-  - граница кадастрового квартала
-  - граница существующего земельного участка
-  - кадастровый номер земельного участка
-  - номер кадастрового квартала
-  - характерная точка границы, сведения о которой позволяют однозначно определить ее положение на местности



Заявитель: Воронов Н.Т.  
(подпись, расшифровка подписи)

МП  
(для юридических лиц  
и индивидуальных предпринимателей)

Верно